

Route ohne Maut und einer wunderbaren Aussicht in das Inntal!

 Einstellungen




























## Wegdetails













































Abfahrt : **Pforzheim (D, 75175)**  
 Via : **Mötz (A, 6423)**  
 Ankunft : **Gries im Sellrain - St. Sigmund im Sellrain (A, 6182)**  
 Entfernung : **351.3 km**  
 Fahrzeit : **03:37**  
 Optimierung : **Wirtschaftlich**  
 Verkehrsmittel : **PKW**

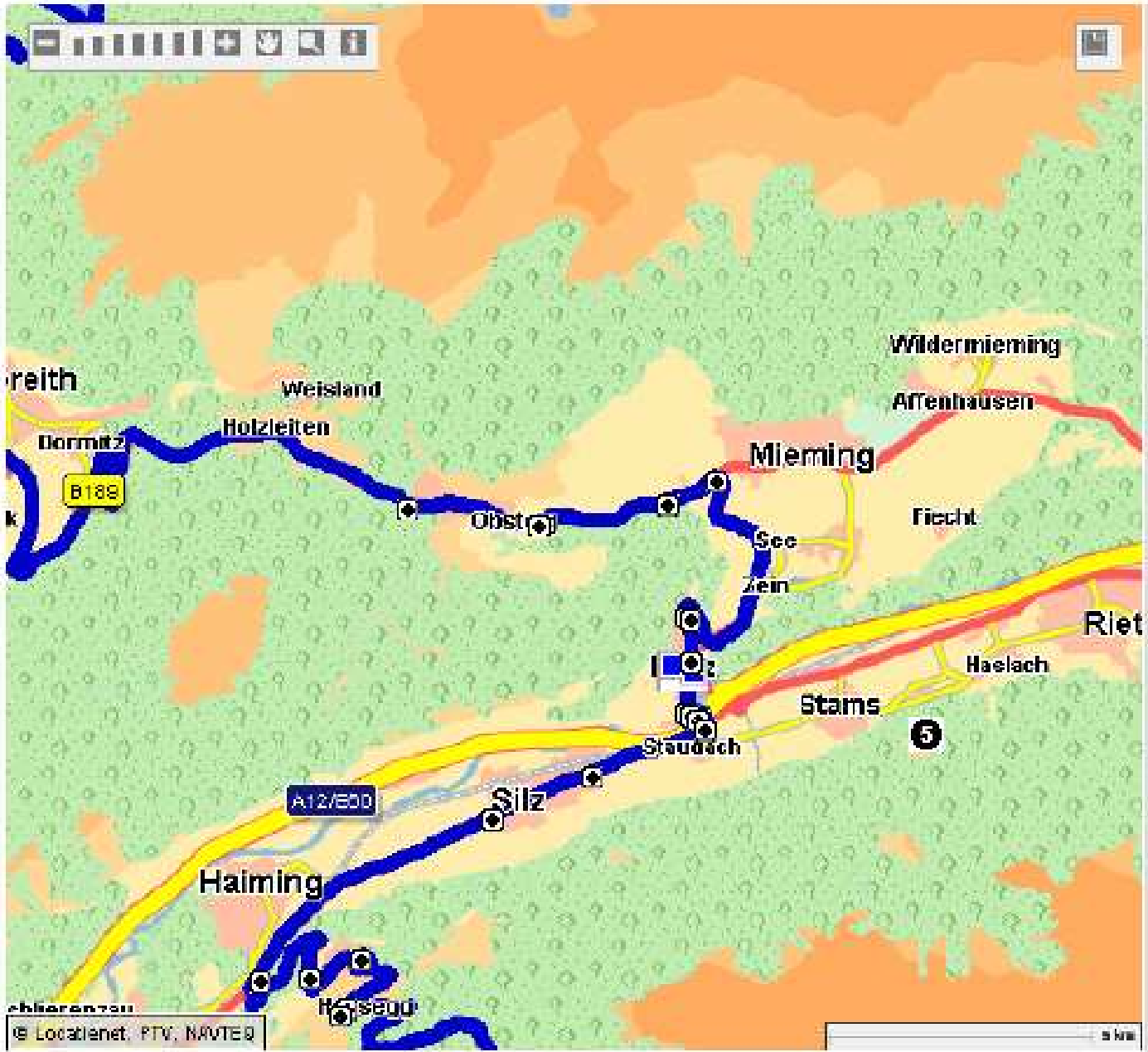
## Wegbeschreibung



Sie reisen an ab: Pforzheim (D, 75175)

- |    |   |   |   |                             |        |
|----|---|---|---|-----------------------------|--------|
| 1  |    | in Pforzheim rechts abbiegen auf Jahnstraße   |    |                             | 0,43   |
| 2  |    | in Pforzheim links abbiegen auf Calwer Straße/B463  |    | <b>B463</b>                 | 0,97   |
| 3  |    | in Pforzheim zweite Ausfahrt aus dem Kreisverkehr ausfahren auf Kanzlerstraße   |    |                             | 2,43   |
| 4  |   | Ortsausfahrt Pforzheim, weiter  |   | <b>Pforzheim</b>            | 3,34   |
| 5  |  | zweite Ausfahrt aus dem Kreisverkehr ausfahren  |  |                             | 4,59   |
| 6  |  | zweite Ausfahrt aus dem Kreisverkehr ausfahren auf Wurmberger Straße/L1135  |  | <b>L1135</b>                | 5,08   |
| 7  |  | Ortseinfahrt Hagenschliessiedlung, weiter auf Wurmberger Straße/L1135   |  | <b>Hagenschliessiedlung</b> | 6,27   |
| 8  |  | an der Anschlußstelle Pforzheim-Süd (45b) links auffahren auf A8/E52<br><b>Folgen Sie Richtung:</b><br><b>Leonberg (49)(19)</b>           |  | <b>A8</b><br><b>E52</b>     | 8,55   |
| 9  |  | am Autobahnkreuz Leonberg (49)(19) links halten auf A8/E52<br><b>Folgen Sie Richtung:</b><br><b>Singen Stuttgart Flughafen A8 München</b> |  | <b>A8</b><br><b>E52</b>     | 28,77  |
| 10 |  | an der Anschlußstelle Ulm-West (62) rechts abfahren von A8/E52, weiter auf B10  |  | <b>B10</b>                  | 119,61 |
| 11 |  | an der Anschlußstelle Ulm-West (62) rechts halten auf B10<br><b>Folgen Sie Richtung:</b><br><b>Friedrichshafen Ulm B10</b>                |  | <b>B10</b>                  | 119,79 |
| 12 |  | Ortseinfahrt Lehr, Ortsausfahrt Hagenschliessiedlung, weiter auf B10  |  | <b>Lehr</b>                 | 122,50 |
| 13 |  | Ortseinfahrt Ulm, Ortsausfahrt Lehr, weiter auf Wallstrassenbrücke/B10  |  | <b>Ulm</b>                  | 126,19 |
| 14 |  | Ortsausfahrt Ulm, weiter auf Adenauerbrücke/B10   |  | <b>Ulm</b>                  | 128,20 |

15	auffahren auf B10	 <b>B10</b>	128,38
16	wechseln auf B28 <b>Folgen Sie Richtung:</b> <b>Hittistetten (122)</b>	 <b>B28</b>	129,32
17	an der Anschlußstelle Hittistetten (122) wechseln auf A7/E43 <b>Folgen Sie Richtung:</b> <b>Kempten A7 Memmingen Lindau</b>	 <b>A7</b> <b>E43</b>	139,32
18	abfahren von A7, weiter		249,07
19	 am Grenzübergang weiter auf Grenztunnel Füssen/B179	 <b>B179</b>	250,16
20	 Ortseinfahrt Heiterwang, weiter auf B179	 Heiterwang	267,61
21	 Ortsausfahrt Heiterwang, weiter auf B179	 Heiterwang	268,86
22	 Ortsausfahrtweiter auf B179	 <b>B179</b>	273,81
23	 Ortseinfahrt Lermoos, weiter auf B179	 Lermoos	279,38
24	 Ortsausfahrt Fernpass, weiter auf Fernpass/B179	 Fernpass	288,64
25	 Ortseinfahrt Obsteig, weiter auf B189	 Obsteig	308,42
26	 Ortsausfahrt Obsteig, weiter auf Unterstrass/B189	 Obsteig	310,09
27	 Ortseinfahrt Fronhausen, weiter auf B189	 Fronhausen	311,83
28	 in Fronhausen erste Ausfahrt aus dem Kreisverkehr ausfahren auf Mötzer Landesstraße/L236	 <b>L236</b>	312,52
29	 in Fronhausen rechts abbiegen auf Mötzer Dorf Landesstraße		316,15
30	 Ortseinfahrt Mötz, Ortsausfahrt Fronhausen, halb links abbiegen auf Mötzer Dorf Landesstraße	 Mötz	316,21
31	 in Mötz links abbiegen auf Lente		316,90
	 Sie kamen im Zwischenstation an		
32	 in Mötz halb links abbiegen auf Mötzer Dorf Landesstraße		317,48
33	 Ortsausfahrt Mötz, weiter auf Mötzer Dorf Landesstraße	 Mötz	317,55
34	 rechts abbiegen auf Mötzer Dorf Landesstraße		317,72
35	 links abbiegen auf B171	 <b>B171</b>	318,06
36	 Ortseinfahrt Silz, Ortsausfahrtweiter auf Tiroler Straße/B171	 Silz	319,73
37	 Ortsausfahrt Silz, weiter auf Tiroler Straße/B171	 Silz	321,28
38	links abbiegen		325,05



39	←	links abbiegen auf Haimingerberg			327,52
40	↘	rechts abbiegen auf Haimingerberg			328,50
41	↙	links abbiegen auf Haimingerberg			330,11
42	↑	Ortseinfahrt Hausegg, weiter auf Haimingerberg		Hausegg	330,26
43	↙	in Hausegg links abbiegen auf L237		<b>L237</b>	336,54
44	↑	Ortsausfahrtweiter auf L237			336,60
45	↑	Ortseinfahrt Kühtai, Ortsausfahrtweiter auf Kühtai Landesstraße/L237		Kühtai	343,24
46	↑	Ortsausfahrt Kühtai, weiter auf L13		Kühtai	344,67
47	↑	Ortseinfahrt Haggen, weiter auf Krainhof/L13		Haggen	349,87
48	↑	Ortsausfahrt Sankt Sigmund, weiter auf L13		Sankt Sigmund	351,24
	🚩	Ziel: Gries im Sellrain - St. Sigmund im Sellrain (A, 6182)			



